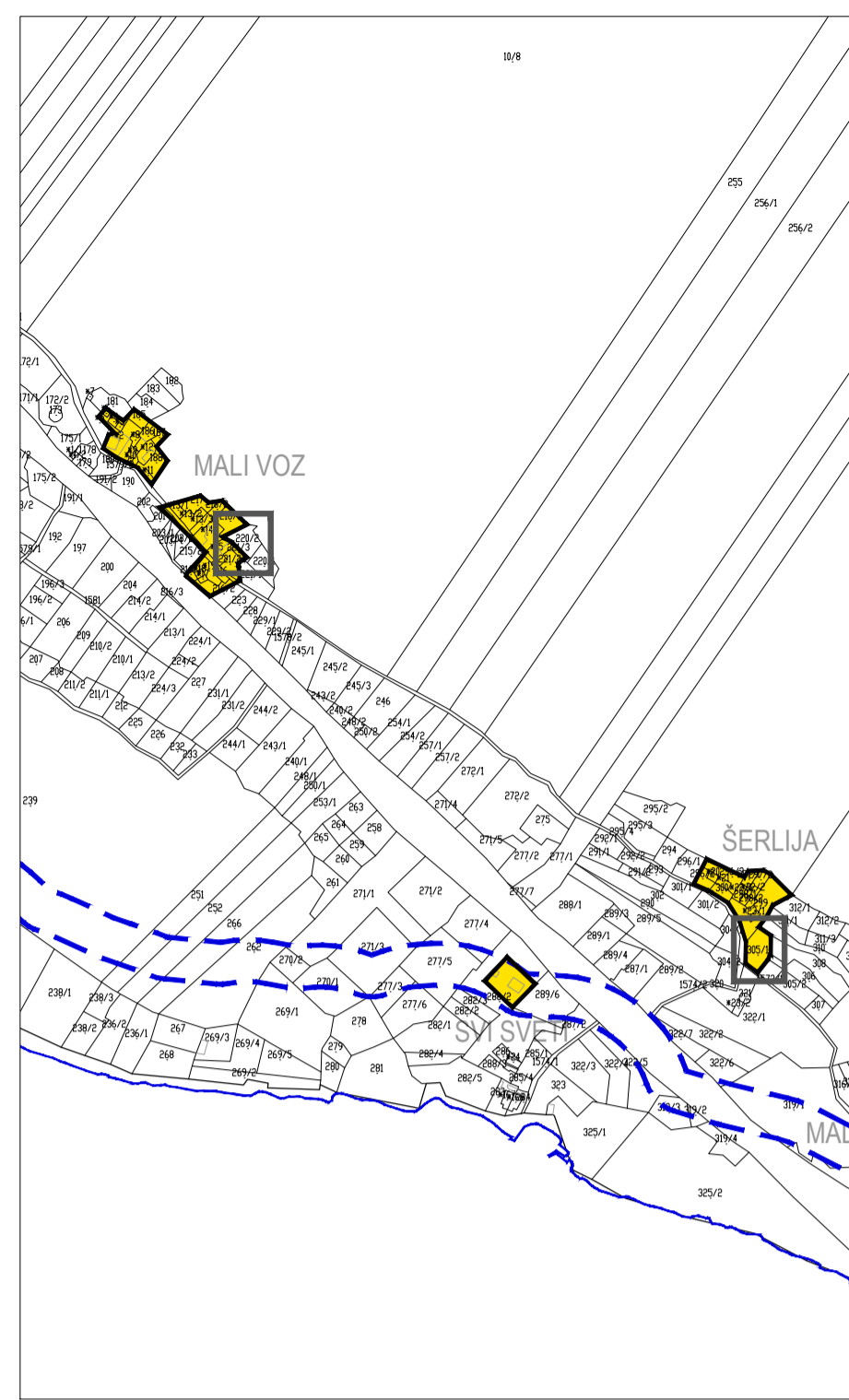
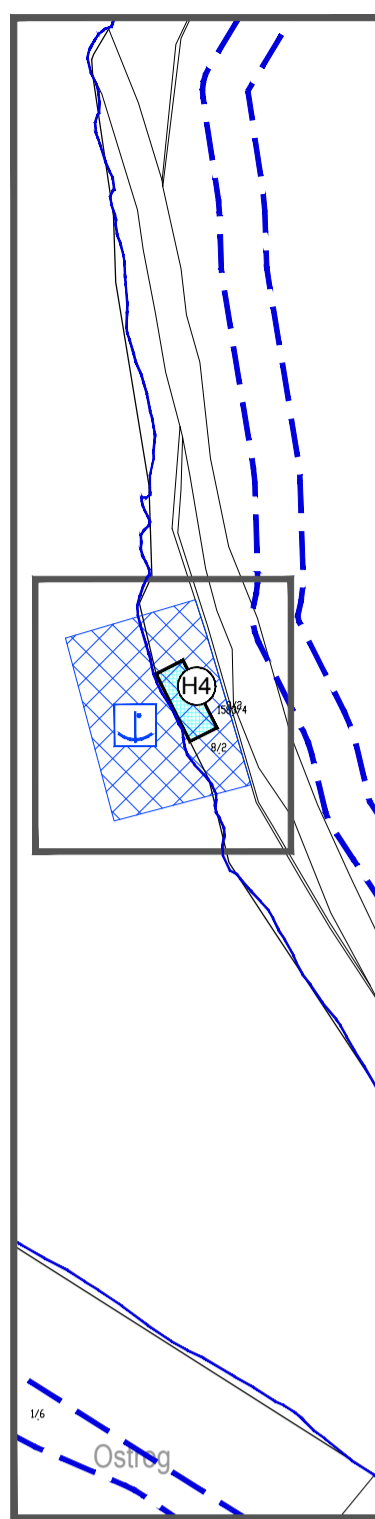
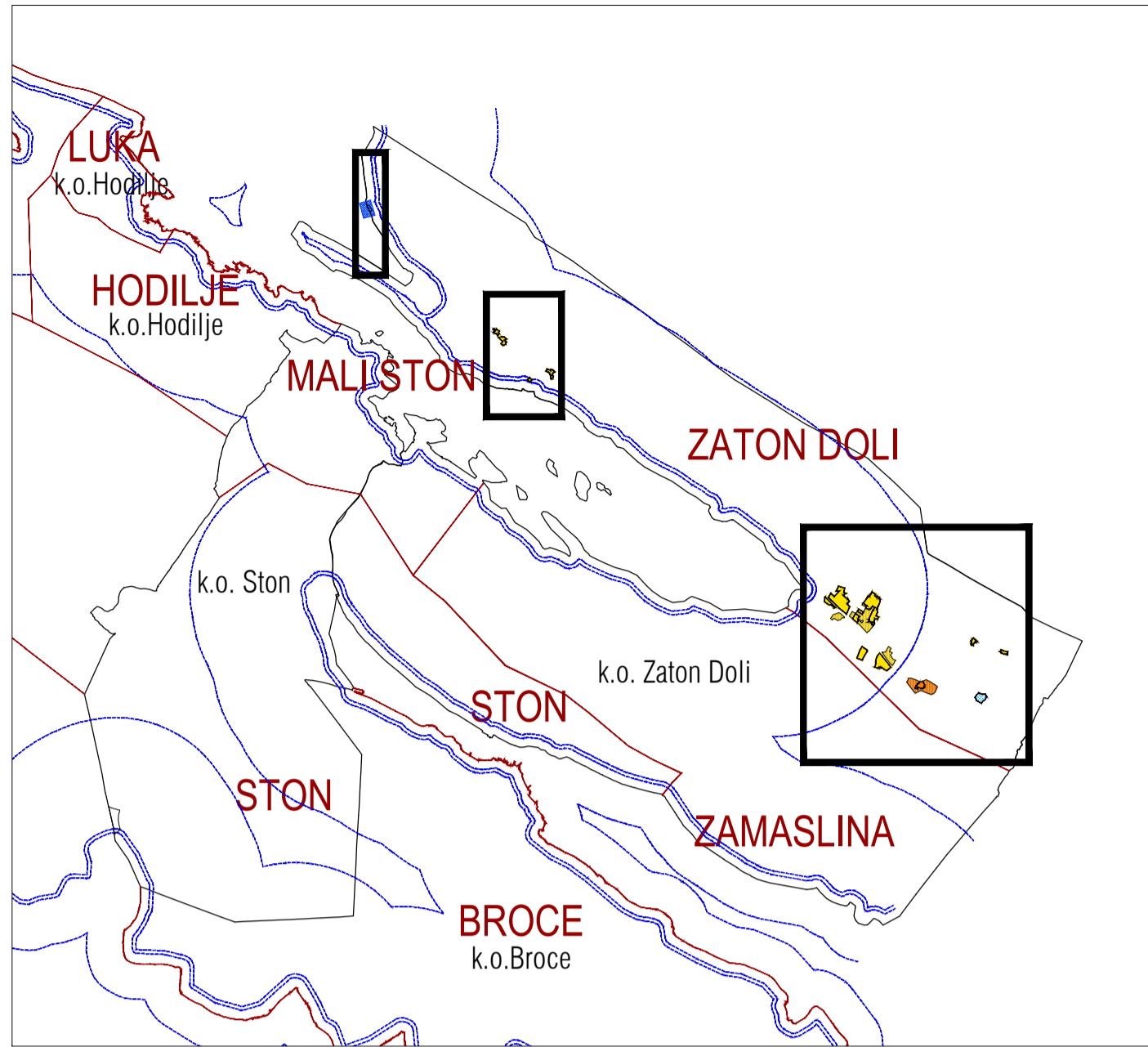


ZATON DOLI



TUMAČ PLANSKOG ZNAKOVLJA

PREDMET IZMJENA I DOPUNA

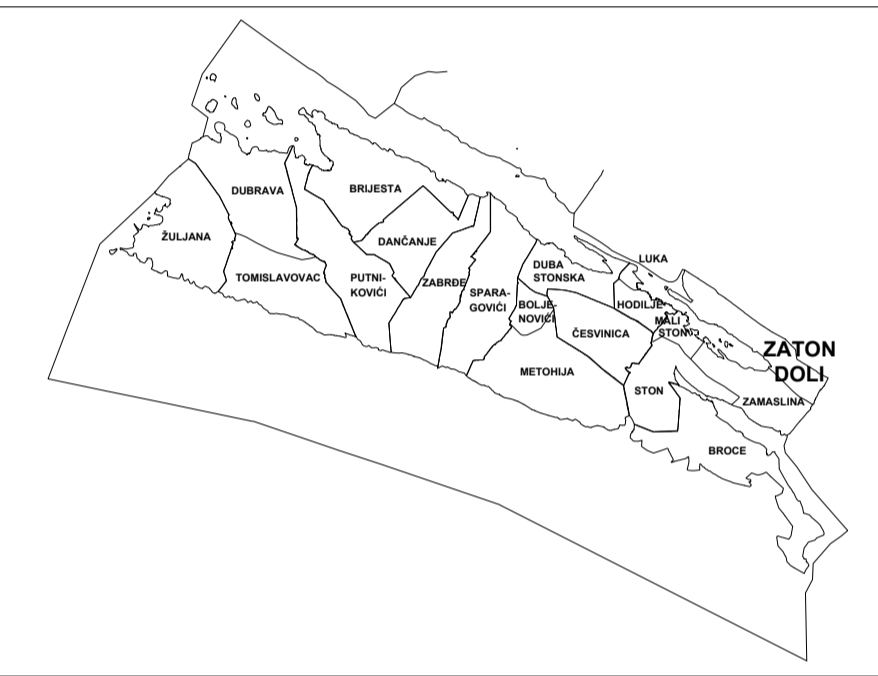
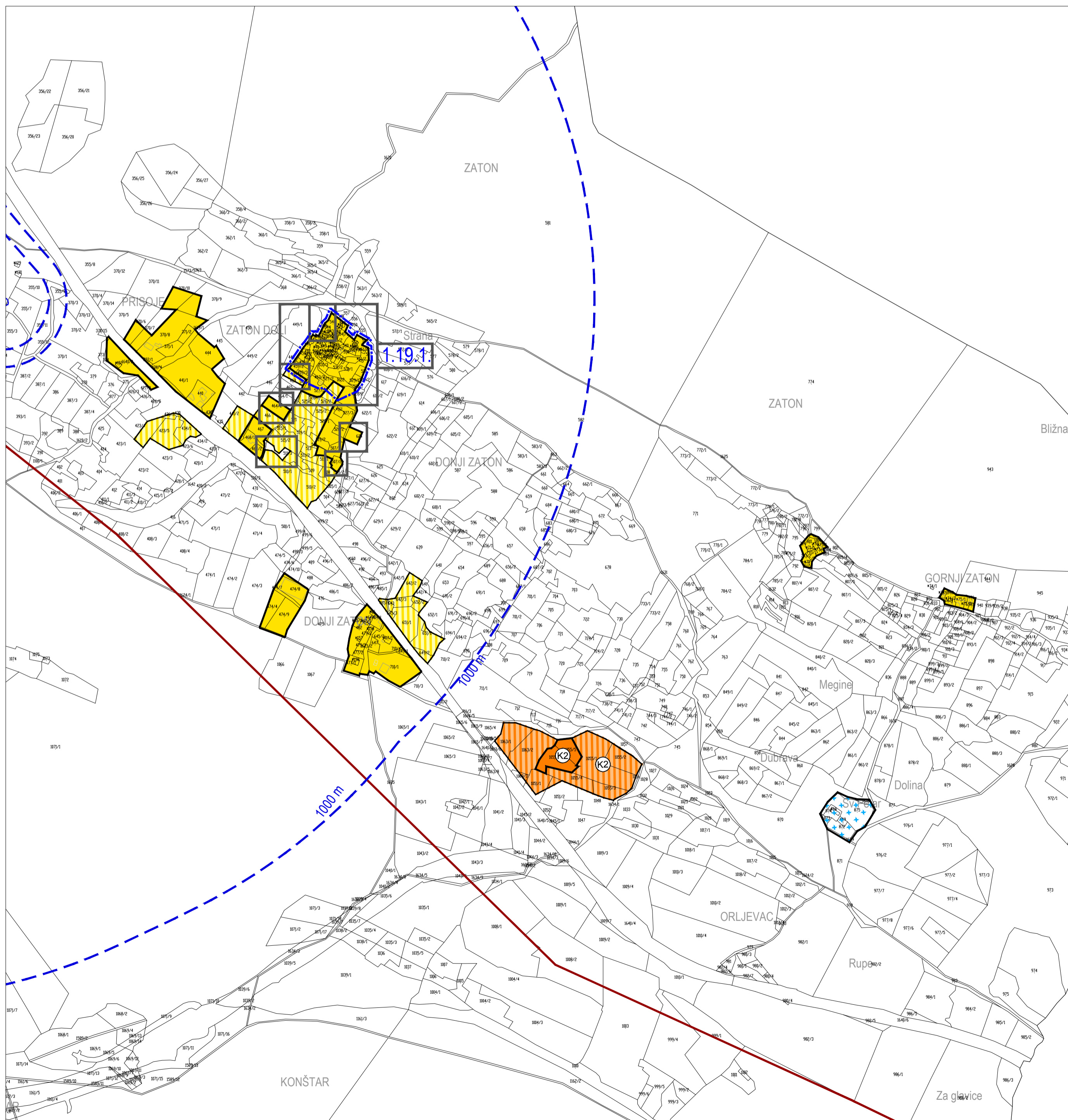
GRANICA NASELJA
OBALNA CRTA

Prostori za razvoj i uređenje površina naselja
 postojeće planirano
 izgrađeno neizgrađeno neuređeno
GRANICA GRAĐEVINSKOG PODRUČJA
GRAĐEVINSKO PODRUČJE NASELJA

Prostori za razvoj i uređenje površina izvan naselja
 izgrađeno neizgrađeno neuređeno
GOSPODARSKA NAMJENA - POSLOVNA
K2 - pretežno trgovačka
GROBLJE

Infrastrukturni sustavi
 postojeće planirano
IZDVOJENI BAZEN LUKE OTVORENE ZA JAVNI PROMET LOKALNOG ZNAČAJA
POVRŠINE UZGAJALIŠTA - akvakultura: H4 - otpremni centar*
 *NAPOMENA: Oblik i položaj su načelno određeni.
 Detaljno će se utvrditi detaljnom geodetskom snimkom i projektnom dokumentacijom.

Predjeli sa ograničenjima u korištenju
PREDJELI ZAŠTITE KULTURNO-POVIJESNIH VRIJEDNOSTI
 1.19.1. ZATON DOLI
 1.3.26. Zaton Doli
PROSTOR OGRANIČENJA ZAŠTIĆENOG OBALNOG PODRUČJA (ZOP)
POJAS DO 70 m I 100 m OD OBALNE CRTE



IZMJENE I DOPUNE PROSTORNOG PLANA UREĐENJA OPĆINE STON

LIST 4.19 GRAĐEVINSKA PODRUČJA - ZATON DOLI
IZVORNIK

URBANIZAM

0 100m 250m
50m

Županija:	DUBROVAČKO-NERETVANSKA	Općina:	STON
Naziv prostornog plana:	IZMJENE I DOPUNE PROSTORNOG PLANA UREĐENJA OPĆINE STON		
Naziv kartografskog prikaza:	GRAĐEVINSKA PODRUČJA - ZATON DOLI		
Broj kartografskog prikaza:	4.19	Mjerilo kartografskog prikaza:	1 : 5 000
Odluka predstavničkog tijela o izradi plana (službeno glasilo): Odluka Općinskog vijeća Općine Ston o izradi Izmjena i dopuna Prostornog plana uređenja Općine Ston (Službeni glasnik Općine Ston 1/20)		Odluka predstavničkog tijela o donošenju plana (službeno glasilo): Odluka Općinskog vijeća Općine Ston o donošenju Izmjena i dopuna Prostornog plana uređenja Općine Ston (Službeni glasnik Općine Ston, 4/23.)	
Javna rasprava (datum objave):	10. prosinca 2021.	Javni uvid održan:	od 13. prosinca 2021. do 12. siječnja 2022.
Ponovna javna rasprava (datum objave):	20. listopada 2022.	Javni uvid za ponovnu javnu raspravu održan:	od 24. listopada do 8. studenoga 2022.
Pečat tijela odgovornog za provođenje javne rasprave:	Odgovorna osoba za provođenje javne rasprave: Valentina Vitković Mjesto i datum izrade plana: Dubrovnik, srpanj 2023.		
Suglasnosti i mišljenja nadležnih organa uprave na plan: POZITIVNO mišljenje Zavoda za prostorno uređenje Dubrovačko-neretvanske županije, KLASA: 350-02/19-02/08, URBROJ: 2117/1-21/01-22-14, od 7. ožujka 2023. SUGLASNOST Ministarstva prostornog uređenja, graditeljstva i državne imovine, Uprave za prostorno uređenje i dozvole državnog značaja, KLASA: 350-02/23-09/1, URBROJ: 531-06-1-24-23-7 od 24. svibnja 2023.			
Pravna osoba / tijelo koje je izradilo plan:	URBANIZAM Dubrovnik d.o.o. Dubrovnik		
Pečat pravne osobe/tijela koje je izradilo plan:	M.P.	Odgovorna osoba:	dr.sc. Zrinka Rudež, dipl.ing.arch. Direktor
Odgovorni voditelj izrade plana:	M.P.	dr.sc. Zrinka Rudež, dipl.ing.arch.	
Stručni tim u izradi plana:	Ines Marković, mag.ing.arch. Pavo Đukan, mag.ing.prosp.arch. Ivan Goluža, dipl.ing.grad. Danka Grbac Nikolac, dip.ing.kraj.arh. Jurica Knego, mag.geogr. i mag.ing.geod.et.geoinf. Jure Marić, prof.		
Pečat predstavničkog tijela:	M.P.	Predsjednik predstavničkog tijela: Zvonimir Stepić	
Istovjetnost ovog prostornog plana s izvornikom ovjerava:	Pečat nadležnog tijela: M.P.		
(ime, prezime i potpis)			